Stadt Zürich
Tiefbauamt

Vorprojekt

Winzerhalde

Bombach - Am Giessen

Winzerhalde 72 - Winzerhalde 22

Auflageplan gemäss § 13 StrG

Situation 1 : 200

Projektiert durch	Ausfertigung für
stadt raum verkehr Birchler+Wicki Sihlquai 75 8005 Zürich 043 543 96 90	**Stadt Zürich** Tiefbauamt Planung + Projektierung Werdmühleplatz 3, 8001 Zürich Telefon 044 412 42 12

Bearb. / Gepr.	Datum	Format	TAZ Bau - Nr.	Plan - Nr.
SP	22.02.2022	29.7 / 231	20120	20120 - 02

TAZ Projektleitung	Änderungen	Dateipfad
SCZ		

Von Direktorin genehmigt, TAZ Projektleitung: Schell Franziska

Digital unterschrieben von Schell Franziska
Datum: 2022.03.01
13:34:12 +01'00'

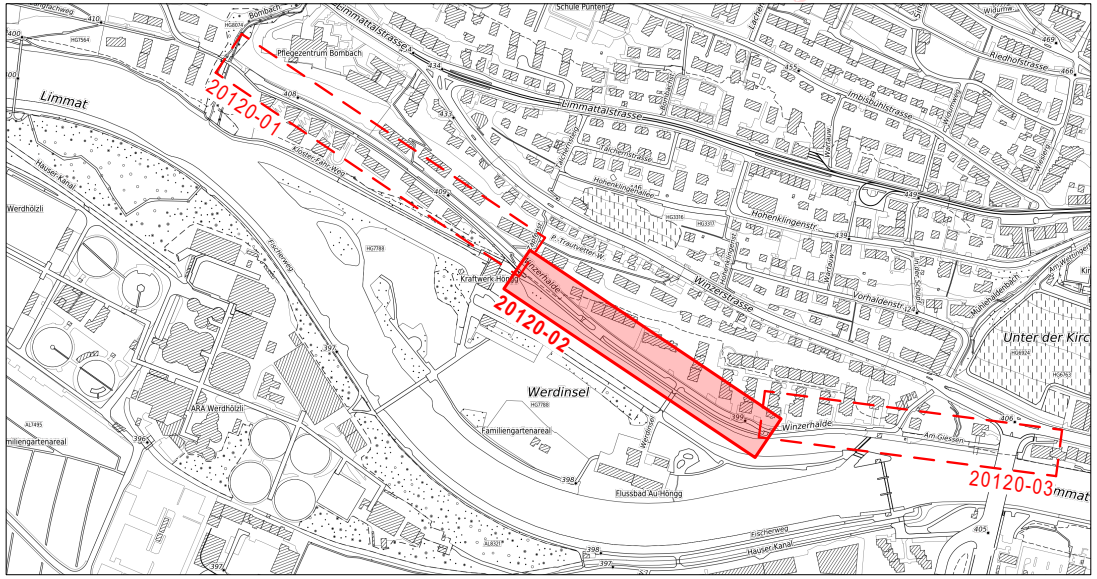
20120-01
20120-02
20120-03
Limmat
Werdinsel
Pflegezentrum Bombach
Limmattalstrasse
Winzerstrasse
Winzerhalde
Am Giessen
Hohenklingenstrasse
Imbisbühlstrasse
Riedhofstrasse
Vorhaldenstrasse
Kraftwerk Höngg
Familiengartenareal
Flussbad Au Höngg
ARA Werdhölzli
Werdhölzli
Hauser-Kanal
Unter der Kirche
Schule Pünten

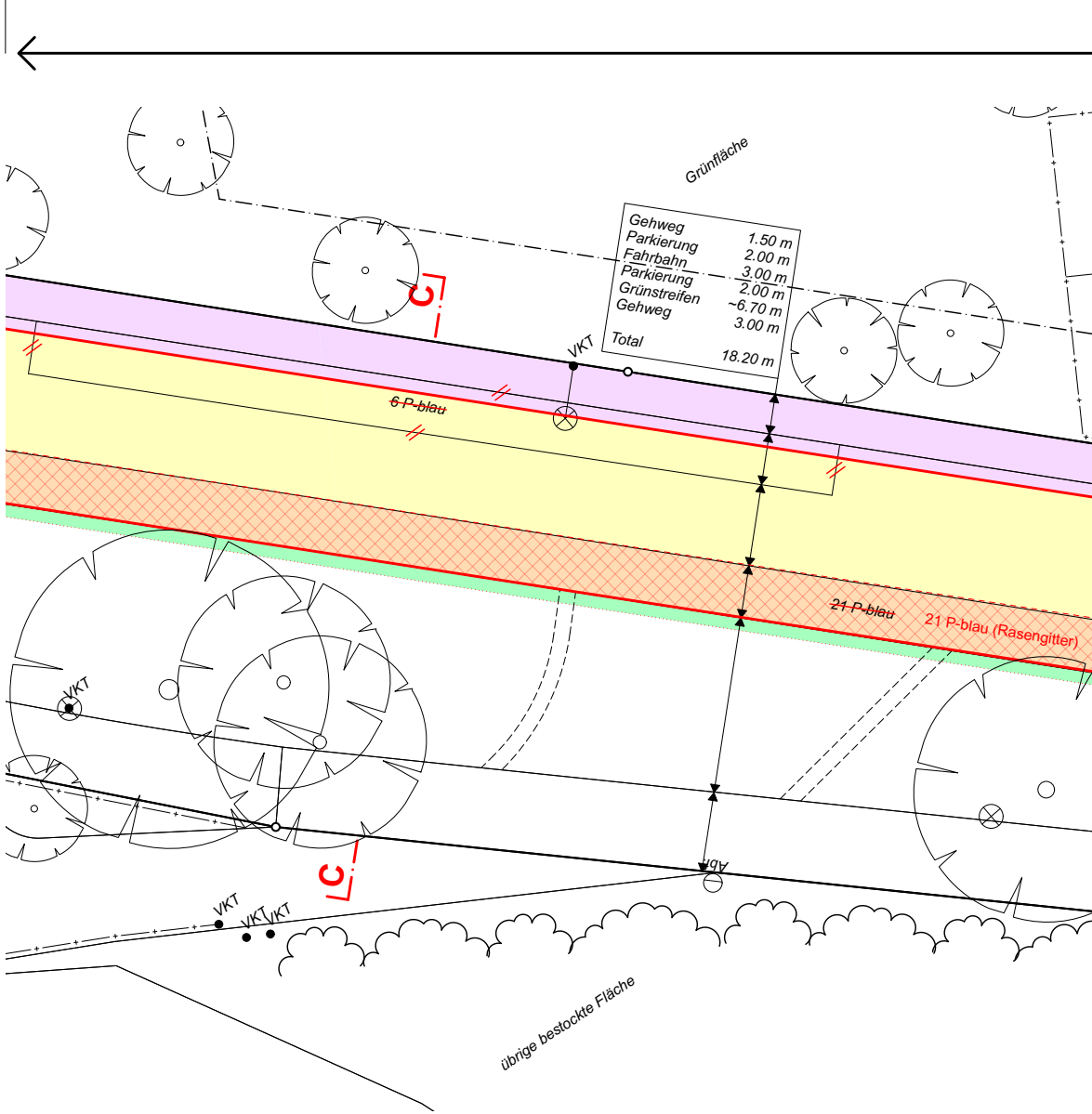
Grünfläche
Gehweg 1.50 m
Parkierung 2.00 m
Fahrbahn 3.00 m
Parkierung 2.00 m
Grünstreifen ~6.70 m
Gehweg 3.00 m
Total 18.20 m
C
VKT
6 P-blau
21 P-blau
21 P-blau (Rasengitter)
VKT
C
VKT
VKT
VKT
übrige bestockte Fläche

Parkplatz - Bilanz	P "Blaue Zone"			Güterumschlag			P Zweirad		
	Bestehend	Projektiert	Differenz	Bestehend	Projektiert	Differenz	Bestehend	Projektiert	Differenz
Winzerhalde	118	95	- 23	0	1	+ 1	6	6	0
Am Giessen	20	14	- 6	0	0	0	19	19	0
Total	138	109	- 29	0	1	+ 1	25	25	0

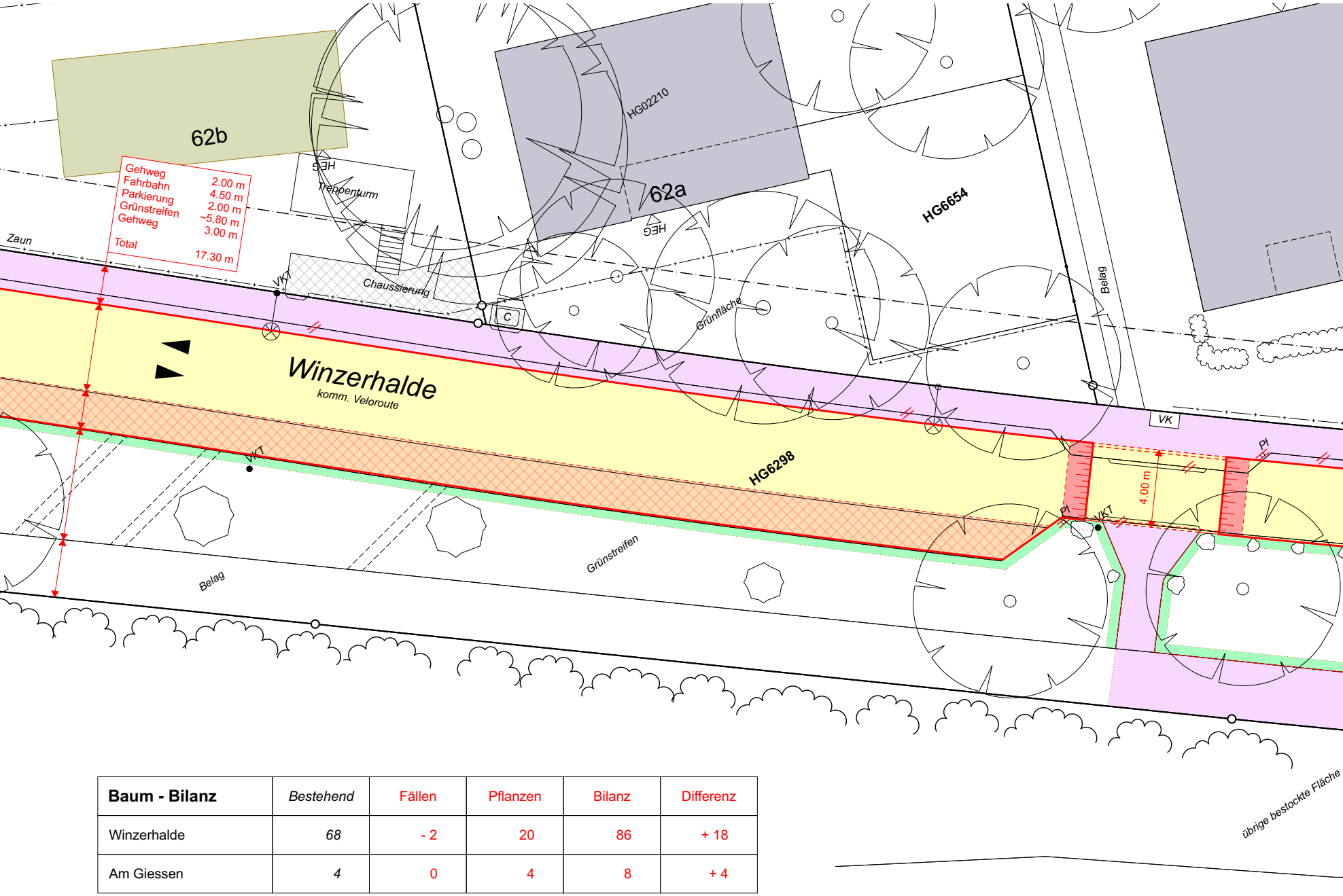
62b
Gehweg 2.00 m
Fahrbahn 4.50 m
Parkierung 2.00 m
Grünstreifen ~5.80 m
Gehweg 3.00 m
Total 17.30 m
HEG
Treppenturm
HG02210
62a
HEG
HG6654
Zaun
VKT
Chaussierung
C
Grünfläche
Belag
Winzerhalde
komm. Veloroute
HG6298
VK
Pl
VKT
4.00 m
Pl
VKT
Grünstreifen
Belag
übrige bestockte Fläche

Baum - Bilanz	*Bestehend*	Fällen	Pflanzen	Bilanz	Differenz
Winzerhalde	*68*	- 2	20	86	+ 18
Am Giessen	*4*	0	4	8	+ 4
Total	*72*	- 2	24	94	+ 22
Baumersatz Privatgrund	–	0	5	–	+ 5

Bäume sind wertvolle Bestandteile des Stadtraums. Sie erfüllen ökologische, gestalterische und soziale Aufgaben. Sanierungen des öffentlichen Grundes werden mit grösstmöglicher Rücksicht auf den Baumbestand ausgeführt. Unausweichliche Fällungen basieren auf einer fachlichen Beurteilung.

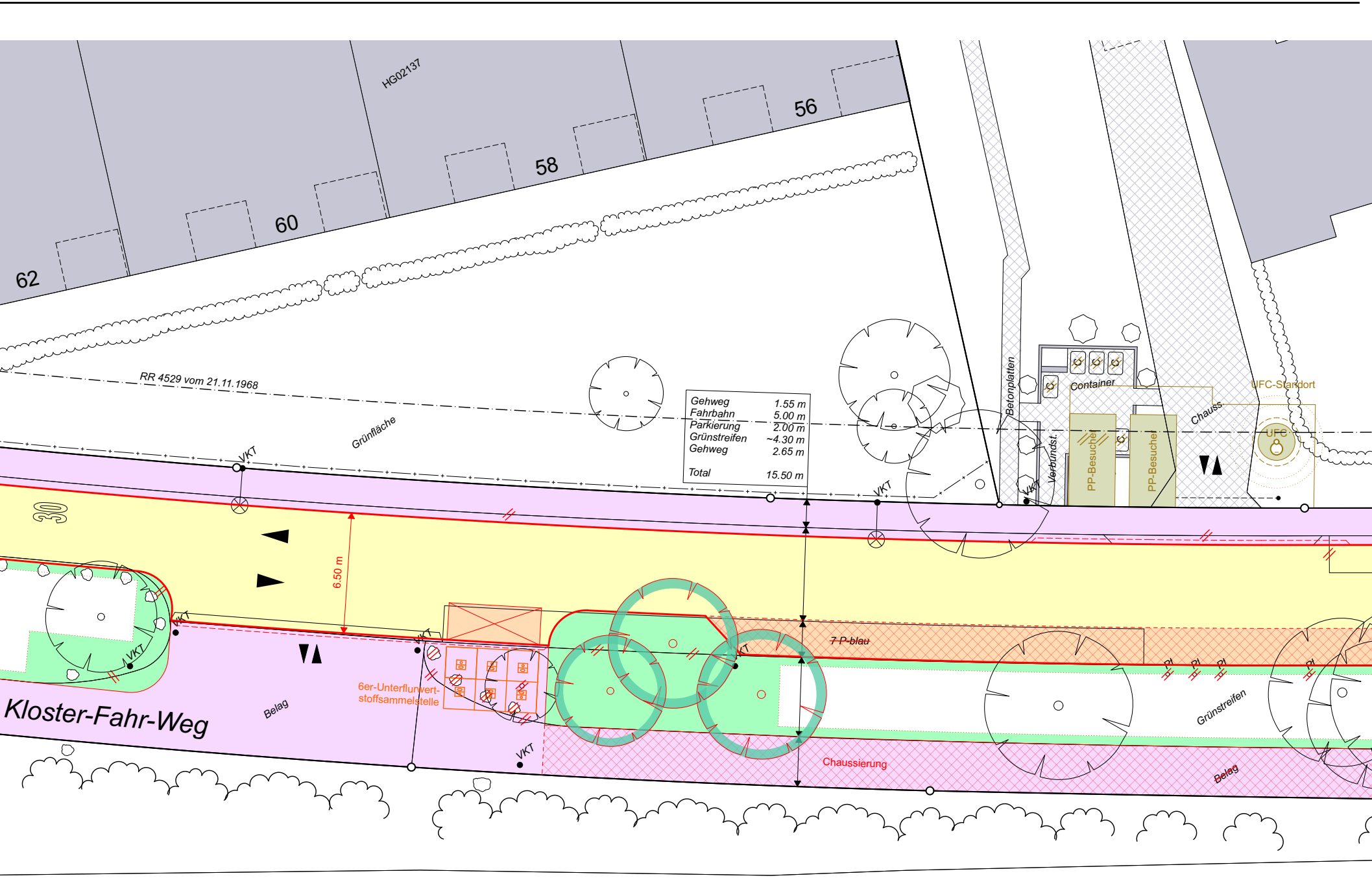
62
60
58
56
HG02137
RR 4529 vom 21.11.1968
Grünfläche
VKT
VKT
VKT
VKT
VKT
VKT
VKT
VKT
30
6.50 m
Kloster-Fahr-Weg
Belag
6er-Unterflurwertstoffsammelstelle
7 P-blau
Grünstreifen
Chaussierung
Belag
PI
PI
PI
PI
Betonplatten
Verbundst.
Container
PP-Besucher
PP-Besucher
Chauss.
UFC-Standort
UFC

Gehweg	1.55 m
Fahrbahn	5.00 m
Parkierung	2.00 m
Grünstreifen	~4.30 m
Gehweg	2.65 m
Total	15.50 m

Tempo-30-Zone

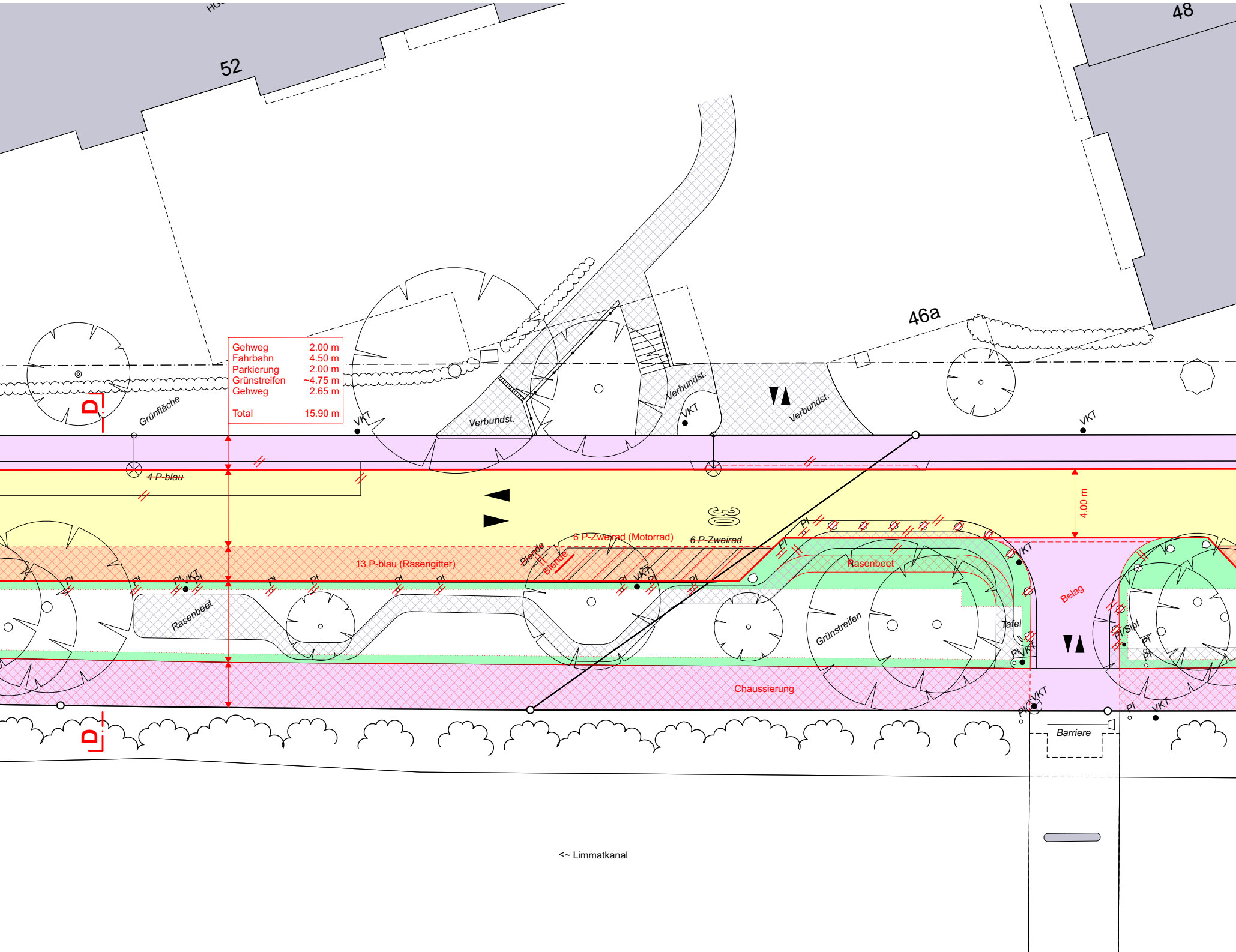

Gehweg	2.00 m
Fahrbahn	4.50 m
Parkierung	2.00 m
Grünstreifen	~4.75 m
Gehweg	2.65 m
Total	15.90 m

52
48
46a
Grünfläche
D
Verbundst.
Verbundst.
Verbundst.
VKT
~~4 P-blau~~
30
4.00 m
6 P-Zweirad (Motorrad)
~~6 P-Zweirad~~
13 P-blau (Rasengitter)
Blende
Blende
Pl
Pl/VKT
Rasenbeet
Rasenbeet
Grünstreifen
Belag
Tafel
Pl/Sipf
Chaussierung
Barriere
D
<~ Limmatkanal

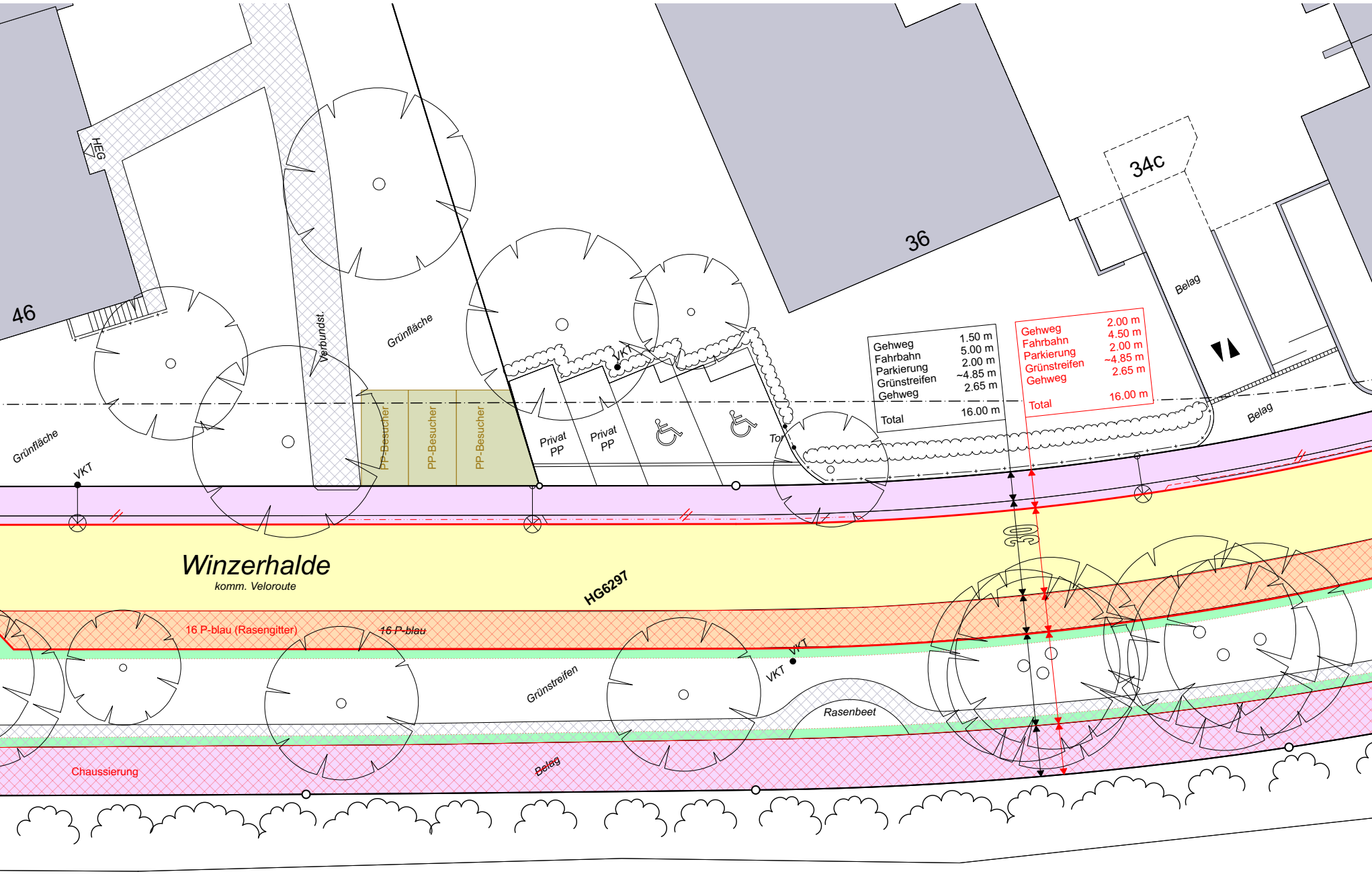

46
HEG
Verbundst.
Grünfläche
Grünfläche
VKT
PP-Besucher
PP-Besucher
PP-Besucher
Privat PP
Privat PP
VKT
Tor
36
34c
Belag
Belag
30
Winzerhalde
komm. Veloroute
HG6297
16 P-blau (Rasengitter)
~~16 P-blau~~
Grünstreifen
VKT
VKT
Rasenbeet
Chaussierung
Belag

Gehweg	1.50 m
Fahrbahn	5.00 m
Parkierung	2.00 m
Grünstreifen	~4.85 m
Gehweg	2.65 m
Total	16.00 m

Gehweg	2.00 m
Fahrbahn	4.50 m
Parkierung	2.00 m
Grünstreifen	~4.85 m
Gehweg	2.65 m
Total	16.00 m

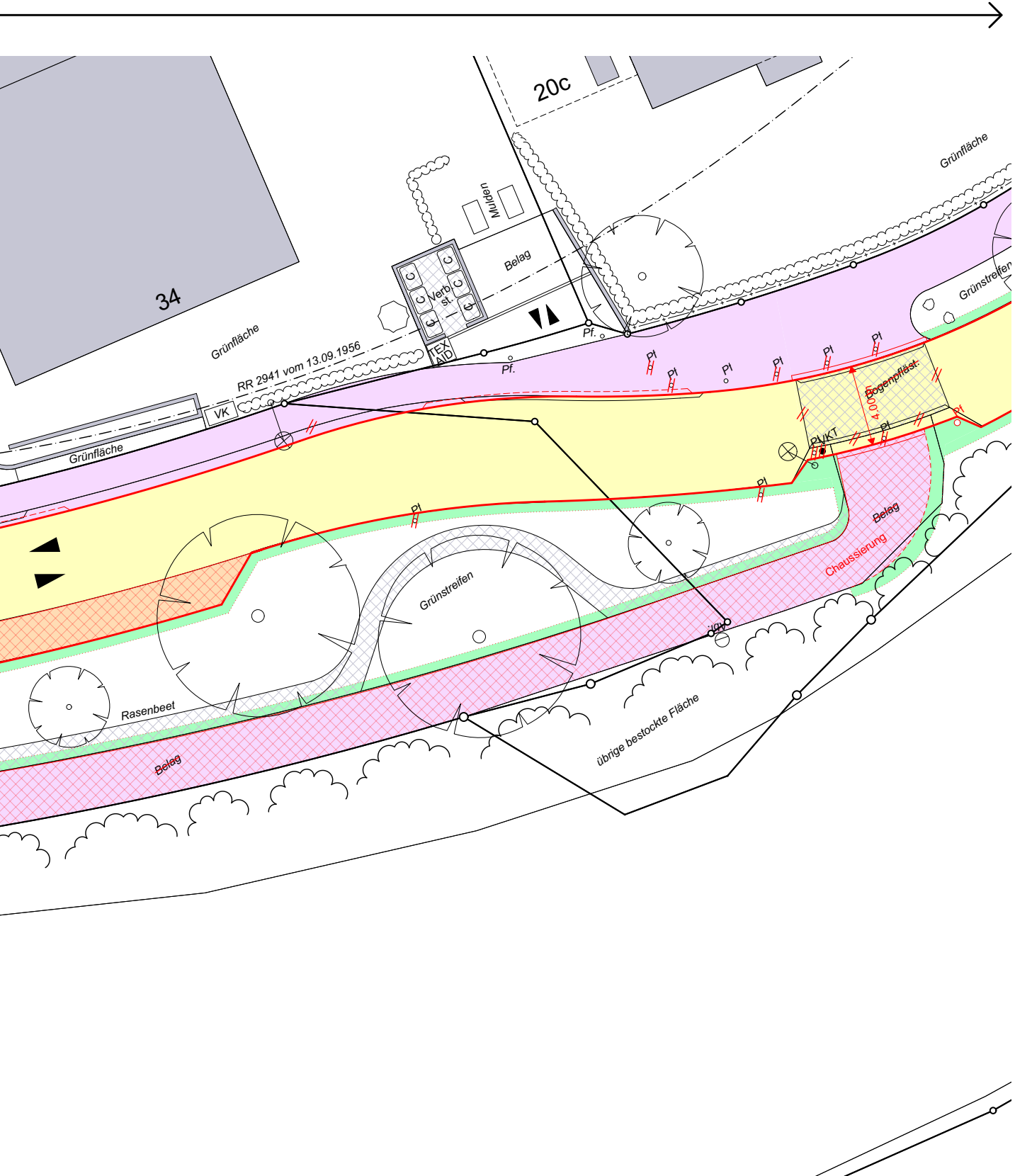
34
20c
Grünfläche
Mulden
Belag
Verb st.
C
TEX AID
RR 2941 vom 13.09.1956
VK
Pf.
Pl
Bogenpfläst.
4.00 m
Pf
P/VKT
Grünstreifen
Rasenbeet
Belag
Chaussierung
übrige bestockte Fläche
Abf.

Legende	*bestehend*	projektiert
Strassenfläche		🟨
Fussgängerfläche		🟪
Unversiegelte Fläche Pflästerung, Chaussierung, Rasengitter etc.	▨	▨
Grünfläche		🟩
Bepflanzung auf öffentlichem Grund / auf Privatgrund	○	○ ○
Baumrabatte offen / begehbar gemäss TED-Norm 16.81 / 18.08		● ◠
Randstein (RN15) Anschlag 10 cm, gemäss TED-Norm 16.21		—
Randsteinabsenkungen Zufahrt privat / Zufahrt öffentlich / Parkierung / Querung		⌓ ⌓
Bundstein / Bordstein Anschlag 0 cm / 3cm, gemäss TED-Norm 16.51 / 16.54		- - - -
Belagsgrenze		········
Belagsrampe gemäss TED-Norm 16.84		▥
Mauer / Treppe	▬ ▥	▭ ▥
Möblierung / Gestaltungselement Sitzbank / Granitrinne	▭	▭ ▭
Zweiradparkplatz (Veloagraffe /-pfosten)	▭ ▭	▭
Parkplatz öffentlich (P) / privat (PP) / Güterumschlag (X)	P-blau PP	P-blau ☒
Pfosten Absperrpfosten / Verkehrstafel	Pf ○ VKT ●	Pf ○ VKT ●
Fahrtrichtung Einbahn / Gegenverkehr	▲ ▼▲	▲ ▼▲
Zufahrt / Eingang HEG = Hauseingang / TG = Tiefgarage / G = Garage	◀ ▶ HEG ▽ Tor ▽ TG ▽ G ▽	
Infrastrukturelement VK = Verteilkabine / OFH = Oberflurhydrant / C = Container	VK ⊖ Abf. ⊕ OFH C	⊖ Abf.
Aufzuhebendes Element		// —
Drittprojekt Werke Wertstoffsammelstelle Unterflur		▣ ▣ ▣
Drittprojekt Private nicht Bestandteil der Auflage		PP UFC
Grenzpunkt / Grenzlinie	○—○	
Gebäude	▬	

0 5 10 15 m